

<b>COMMUNE DE</b> <b>BEYNOST</b>	<b>Référence dossier : N° PC00104324A0037</b>	
	<i>Déposé le 17/09/2024, récépissé affiché en Mairie le 23/09/2024</i>	<i>Complété le 30/12/2024</i>
	<i>Par : <b>SCI SANTE BOTTES</b> Demeurant à : 1715 Route de Flassieu 69970 Chaponnay Représenté par : Mme RODIER Marie Sur un terrain sis : Chemin des Bottes 01700 BEYNOST Refs cadastrales : Section AL-1057, AL-0461</i>	<b>Surface de plancher :</b> 337m <sup>2</sup> à destination d'un établissement de santé <b>Description du projet :</b> Construction d'une maison de santé pluriprofessionnelles validé par l'ARS

**Madame le Maire,**

**VU** la demande susvisée,  
**VU** le Code de l'Urbanisme, en particulier le livre IV relatif aux constructions, aménagements et démolitions,  
**VU** la délibération du Conseil Municipal de BEYNOST, en date du 26/11/2020, instituant la Taxe d'Aménagement,  
**VU** le Plan Local d'Urbanisme approuvé le 16/12/2019, modifié le 13/06/2024 et notamment le règlement de la zone U, secteur Extension, de densité 6 et 2,  
**VU** le Plan de Prévention des Risques Naturels approuvé le 16/01/2006,  
**VU** l'avis de ENEDIS, gestionnaire du réseau de distribution d'électricité, en date du 13/11/2024,  
**VU** l'avis de SUEZ, gestionnaire du réseau d'assainissement collectif, en date du 09/10/2024,  
**VU** l'avis de SUEZ, gestionnaire du réseau d'eau potable, en date du 30/09/2024,  
**VU** l'autorisation de travaux n° AT00104324A0009 délivrée le 19/12/2024 en vue de la création/aménagement/modification d'un établissement recevant du public au regard des règles de sécurité et d'accessibilité,  
**VU** les pièces complémentaires réceptionnées en date du 30/12/2024,

**CONSIDERANT** que le terrain est situé en zone blanche du Plan de Prévention des Risques Naturels (PPRN),

**A R R Ê T E**

**Article 1 :** Le permis de construire est **ACCORDÉ** pour le projet décrit dans la demande susvisée sous réserve des prescriptions énoncées aux articles suivants :

**Article 2** – Les branchements et raccordements aux réseaux publics devront être réalisés sous le contrôle des services gestionnaires. Il conviendra de prévoir la mise en séparatif du réseau d'assainissement (Eaux usées et eaux pluviales) tel que le prévoit l'article U3.2 du PLU.

Le service gestionnaire du réseau d'alimentation électrique a instruit le dossier sur un postulat d'une puissance de raccordement de 36 KVA ;

Les prescriptions émises par le service gestionnaire du réseau d'eau potable seront strictement respectées (cf. copie jointe) ;

Les prescriptions émises par le service gestionnaire du réseau d'assainissement collectif seront strictement respectées (cf. copie jointe) ;

**Article 3** – L'autorisation complémentaire au titre de l'article L. 111-8 du code de la construction et de l'habitation (AT n°00104324A0009) devra être respectée en ce qui concerne l'aménagement intérieur du bâtiment ou de la partie de bâtiment concernée avant son ouverture au public.

**Article 4** – Le projet devra respecter en tout point le règlement du PPRN consultable en mairie et sur le site internet de l'Etat dans l'Ain.

**Article 5** – Le financement des aménagements liés aux accès au domaine public (bateau, aménagements de voirie...) sera mis à la charge du bénéficiaire de l'autorisation conformément à l'article L-332-15 du code de l'urbanisme.

BEYNOST, le 16/01/2025

Le Maire  
Caroline TERRIER



**NOTA BENE : CONTRIBUTIONS EXIGIBLES**

Le projet est soumis à la Taxe d'Aménagement et à la Redevance d'Archéologie Préventive (cf. notice explicative de la Taxe d'Aménagement jointe).

**Le montant définitif et les modalités de paiement des taxes dont vous êtes redevable au titre de cette autorisation vous seront notifiés ultérieurement par le service d'assiette** (Direction Générale des finances publiques (DGFIP) de l'Ain 11 boulevard Maréchal Leclerc BP 40423 01012 Bourg-en-Bresse Cedex).

Le projet est également soumis aux participations suivantes :

- Participation pour le financement de l'assainissement collectif (cf. avis PFAC ci-joint)

**INFORMATIONS A LIRE ATTENTIVEMENT**

**ASSURANCE DOMMAGES-OUVRAGES** : Elle doit être souscrite par la personne physique ou morale dont la responsabilité décennale peut être engagée, dans les conditions prévues par les articles L.241-1 et suivants du code des assurances.

**DROIT DES TIERS** : La présente décision est délivrée sans préjudice du droit des tiers (contrats, servitudes, ...) qu'il appartient au bénéficiaire de respecter.

**TRANSMISSION - COMMENCEMENT DES TRAVAUX** : La présente autorisation sera transmise au représentant de l'État, sous quinzaine. Les travaux peuvent commencer dès que l'autorisation est exécutoire, c'est-à-dire à compter de cette transmission et de la notification au bénéficiaire.

**AFFICHAGE** : L'autorisation doit être affichée sur le terrain pendant toute la durée du chantier par les soins du bénéficiaire sur un panneau de plus de 80 centimètres visibles depuis la voie publique. Il doit indiquer le nom du bénéficiaire, la date et le numéro du permis, la superficie du terrain, la superficie de plancher et la hauteur de la construction. Il mentionne que le dossier peut être consulté en mairie et qu'un recours administratif ou contentieux d'un tiers contre cette autorisation doit être notifié sous peine d'irrecevabilité, à l'auteur de l'acte et à son bénéficiaire. Il est également affiché en mairie par les soins des services municipaux.

**VALIDITÉ** : L'autorisation est périmée si les travaux ne sont pas entrepris dans le délai de 3 ans à compter de sa notification, ou de la date à laquelle l'autorisation a été accordée tacitement. Il en est de même si, passé ce délai, les travaux sont interrompus pendant un délai supérieur à une année.

L'autorisation peut être prorogée, sur demande présentée deux mois avant l'expiration du délai de validité si les prescriptions d'urbanisme, les servitudes administratives de tous ordres, les taxes et participations applicables au terrain n'ont pas évolué.

Vous devez formuler votre demande de prorogation sur papier libre, en joignant une copie de l'autorisation que vous souhaitez proroger. Votre demande en double exemplaires doit être soit adressée au maire par pli recommandé avec demande d'avis de réception postal, soit déposée contre décharge à la mairie.

**DÉLAIS ET VOIES DE RECOURS** : Dans le délai de deux mois à compter de sa notification, pour le pétitionnaire, ou pour les tiers, à compter du premier jour de l'affichage sur le terrain et pendant 2 mois, la présente décision peut faire l'objet d'un recours gracieux auprès de l'auteur de l'acte (Monsieur le Maire) ou d'un recours en annulation auprès du Tribunal Administratif de Lyon. Il est précisé que sous peine d'irrecevabilité, tout recours contentieux contre cet acte devra être accompagné, soit de la justification du dépôt d'une demande d'aide juridictionnelle, soit du règlement d'une somme de 35 euros au titre de la contribution à l'aide juridique, conformément aux dispositions de l'article 1635 bis Q du Code Général des Impôts, et du Décret n°2011-1202 du 28 septembre 2011.

Agence Pays de l'Ain  
126 chemin du Derontet – Zone des 2B  
01360 BELIGNEUX

Dossier suivi par : Theron Laurent ☎ 06.87.69.27.75

Communauté de Communes de Miribel et du Plateau  
A attention de Mme MONIOTTE  
1820 Grande Rue  
01 700 MIRIBEL

BELIGNEUX LE 30 septembre 2024

OBJET : PC 00104324A0037

Madame,

Nous accusons réception de votre correspondance du 27 Septembre 2024 concernant l'affaire citée en objet nous vous confirmons que le projet peut être alimenté en eau potable à partir de la canalisation Fonte existante DN 125 mm Chemin des bottes . Le regard abritant le compteur sera placé en limite de propriété.

Restant à votre disposition pour tous renseignements complémentaires,

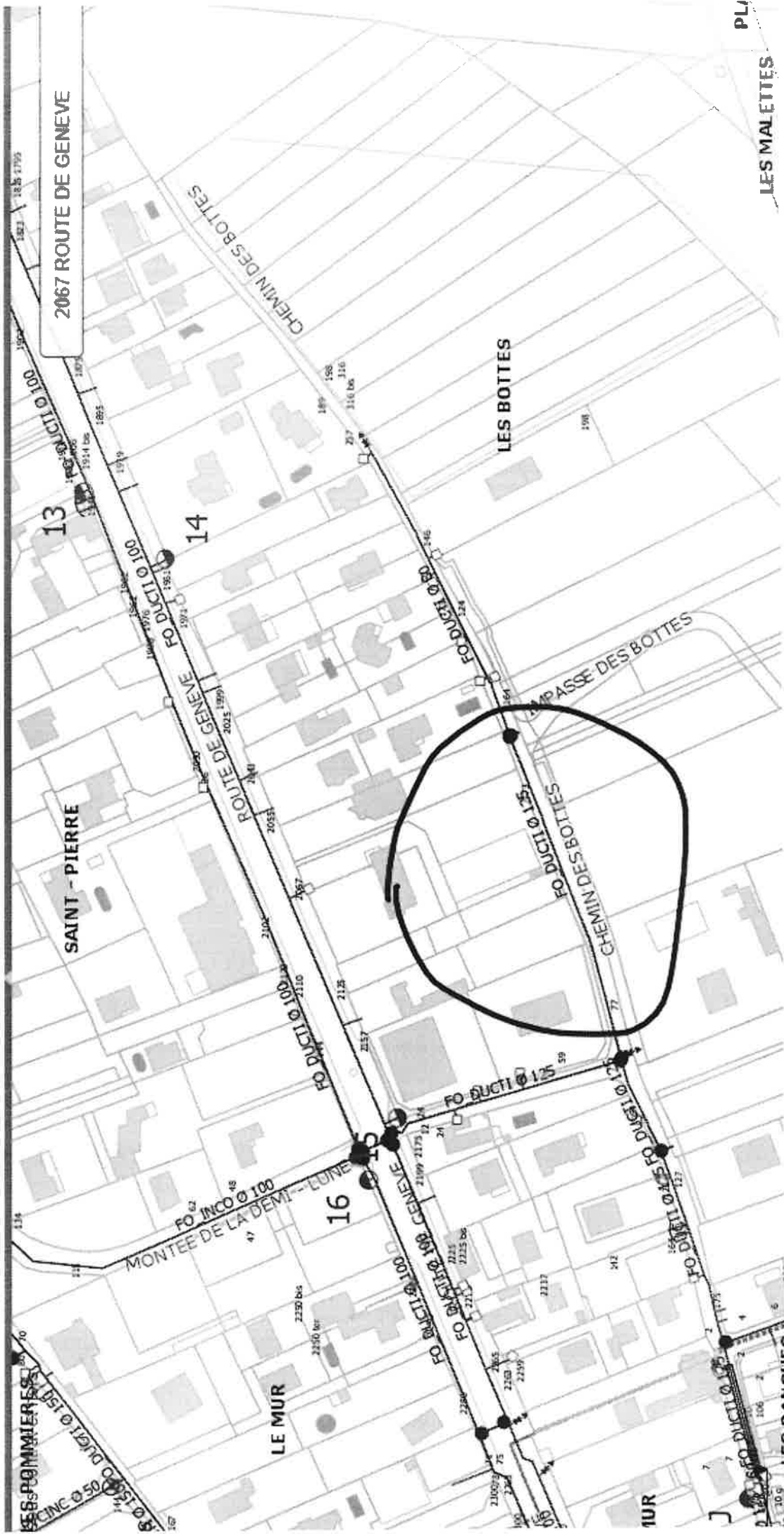
Nous vous prions d'agréer, Madame, l'expression de nos sincères salutations.

Theron Laurent,  
*Agent de reseau*



PJ : extrait de plan du réseau d'eau potable.





2067 ROUTE DE GENEVE

13

14

16

LES BOTTES

SAINT-PIERRE

LE MUR

MUR

PLA  
LES MALETTES



**Avis Suez sur la partie assainissement dans le cadre de  
l'instruction d'un PERMIS DE CONSTRUIRE**



Châtillon sur Chalaronne, le 09/10/2024

**Identification : PC 001.043.24.0037**

Nom et Prénom : SCI SANTE BOTTES – RODIER MARIE

Adresse du terrain : CHEMIN DES BOTTES – 01700 BEYNOST

Références cadastrales (section/ n° de parcelle) : AL 461

**Avis**

Le terrain est desservi par un réseau d'eaux usées  Oui  Non

Observations :

Le PC concerne la construction d'une Maison de Santé Pluriprofessionnelle (MSP).

Il existe un réseau public d'assainissement de type **séparatif** et de diamètre **200mm** sous le Chemin des Bottes, au droit de la parcelle concernée par le PC.

La future MSP doit se raccorder sur le réseau d'assainissement présent sous le Chemin des Bottes à partir d'une boîte de branchement individuelle et de type séparatif, à situer en limite de propriété, côté voirie.

Les eaux pluviales devront obligatoirement être séparées des eaux usées dans le domaine privé tout en respectant les règles d'urbanisme de la commune pour la gestion des eaux pluviales.

Il est obligatoire de contacter l'exploitant du réseau d'assainissement collectif, SUEZ Eau France au 0 977 408 408 (service clientèle, appel non surtaxé) :

- Pour la réalisation du branchement côté public (boîte de branchement et son raccordement à la canalisation principale) ; seul SUEZ ou une entreprise missionnée par SUEZ est autorisée à intervenir ;
- Pour le contrôle du bon raccordement de la partie privée à la boîte de branchement ; cette prestation ne sera pas facturée au demandeur.

**A titre d'information, ce projet qui crée un nouveau point de rejet est soumis au versement, à la Communauté de Communes de Miribel et du Plateau, de la Participation pour le Financement de l'Assainissement Collectif PFAC) dont le montant est fixé par Délibération (montants indiqués dans la demande de raccordement).**

Pièce jointe : formulaire de demande de raccordement





# FORMULAIRE RACCORDEMENT AU RESEAU D'ASSAINISSEMENT COLLECTIF

Maison individuelle – Immeuble collectif – Bâtiment commercial

Formulaire à compléter puis à retourner au Service Eau-Assainissement de la collectivité

Par courriel :

[eau-assainissement@cc-miribel.fr](mailto:eau-assainissement@cc-miribel.fr)

Par courrier :

Communauté de Communes de Miribel et du Plateau  
Service Eau-Assainissement  
1820 Grande Rue  
01700 MIRIBEL

OU

➤ **La demande concerne\*** (cocher la case nécessaire) :

- Le raccordement au réseau via une boite de branchement existante (maison existante)  
 Le raccordement au réseau ET création d'une nouvelle boite de branchement (construction neuve)

➤ **La demande de raccordement au réseau concerne\*** (cocher la ou les case(s) nécessaire(s)) :

- Des eaux usées domestiques et assimilées domestiques  
 Des eaux pluviales (envisageable uniquement dans le cas particulier d'un réseau public unitaire)



Les eaux pluviales (EP) doivent être, soit infiltrées sur le terrain, soit évacuées dans un réseau public prévu à cet effet. En cas d'impossibilité technique, le rejet des EP au sein d'un réseau d'assainissement devra être soumis à la validation de la CCMP.

En outre, en partie privative, les EP devront être séparées des eaux usées (EU).

**Sur le territoire de la CCMP, ce sont les communes qui exercent la compétence « Eaux pluviales ». A ce titre, elles restent les interlocutrices pour toute démarche liée au raccordement sur un réseau d'eaux pluviales.**

➤ **Date prévisionnelle de fin de travaux en partie privée\*** (construction et VRD) : .....

➤ **Renseignements concernant le propriétaire\*** :

NOM/Raison sociale<sup>1</sup> : ..... Prénom : .....

Téléphone : ..... Courriel : .....

Numéro : ..... Voie : .....

Code Postal : ..... Ville : .....

N° SIRET/SIREN<sup>1</sup> : ..... Code APE<sup>1</sup> : .....

➤ **Renseignements concernant le bâtiment ou projet à raccorder\*** :

- Maison individuelle
- Maison jumelée      Nombre de lot concerné par la demande\* : .....
- Immeuble collectif      Nombre de lot concerné par la demande\* : .....
- Bâtiment commercial      Nombre de lot concerné par la demande\* : .....

\*Champs obligatoires / <sup>1</sup>le cas échéant

➤ **Adresse du raccordement\* :**

Numéro : ..... Voie : .....

Code postal : ..... Ville : .....

Références cadastrales : .....

➤ **Cochez la case correspondante\* :**

**Viabilisation d'un terrain nu** N° de permis d'aménager<sup>1</sup> : .....

**Construction neuve** N° de permis de construire\* : .....

**Construction préexistante à la construction du réseau public** (possédant, par exemple, une fosse septique)

---

➤ **Pièces à joindre impérativement à la demande :**

Plan de masse donnant avec précision :

- La situation de l'immeuble par rapport à la voie publique,
- Le tracé des canalisations sur le terrain concerné,
- L'emplacement souhaité de la boîte de branchement à construire en limite de propriété (*dans le cas d'une demande de création d'un nouveau branchement*).

Document précisant le nombre de lots le cas échéant (arrêté favorable du permis de construire ou d'aménager / extrait acte de vente / *déclaration sur l'honneur*)

---

**i Réalisation des travaux de branchement**

En cas de demande de création d'un nouveau branchement, les travaux de réalisation de la partie publique du branchement sont entrepris :

- Après réception de la demande de raccordement dûment remplie,
- Après implantation conjointe sur site du branchement,
- Après acceptation du devis de la CCMP ou de son exploitant,
- Avant tout travaux de construction sur la partie privée.

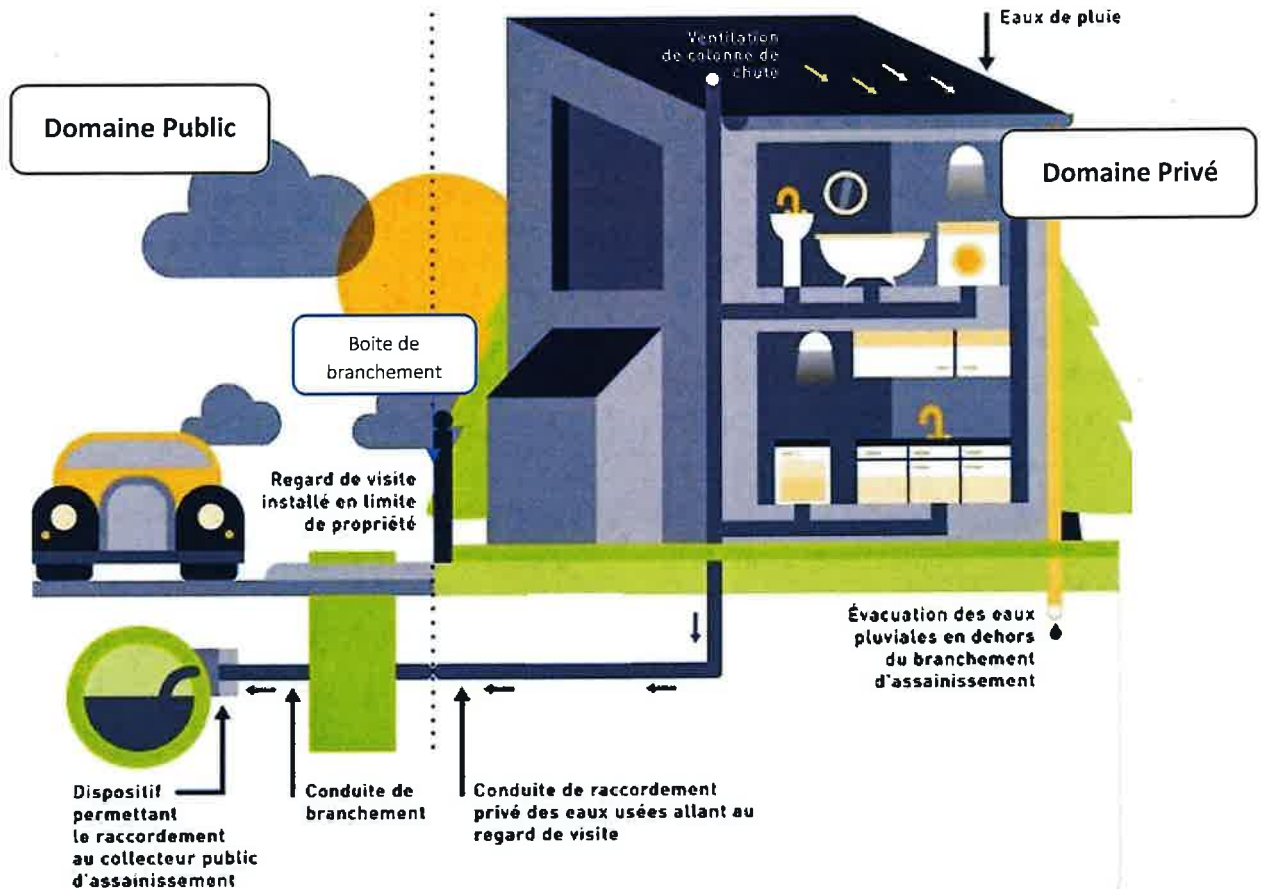
**Rappels et préconisations pour le raccordement de votre habitation au réseau**

- Aucune intervention sur le regard de branchement public ne doit être réalisée par le propriétaire ou l'entreprise de travaux,
- Les eaux pluviales ne doivent pas être rejetées dans le réseau d'assainissement d'eaux usées,
- Le raccordement de plusieurs immeubles sur un même branchement est interdit sauf accord préalable dûment précisé,
- Toute modification dans la destination de l'immeuble ou de la nature des rejets doit être signalée au service assainissement.

---

\*Champs obligatoires / <sup>1</sup>le cas échéant

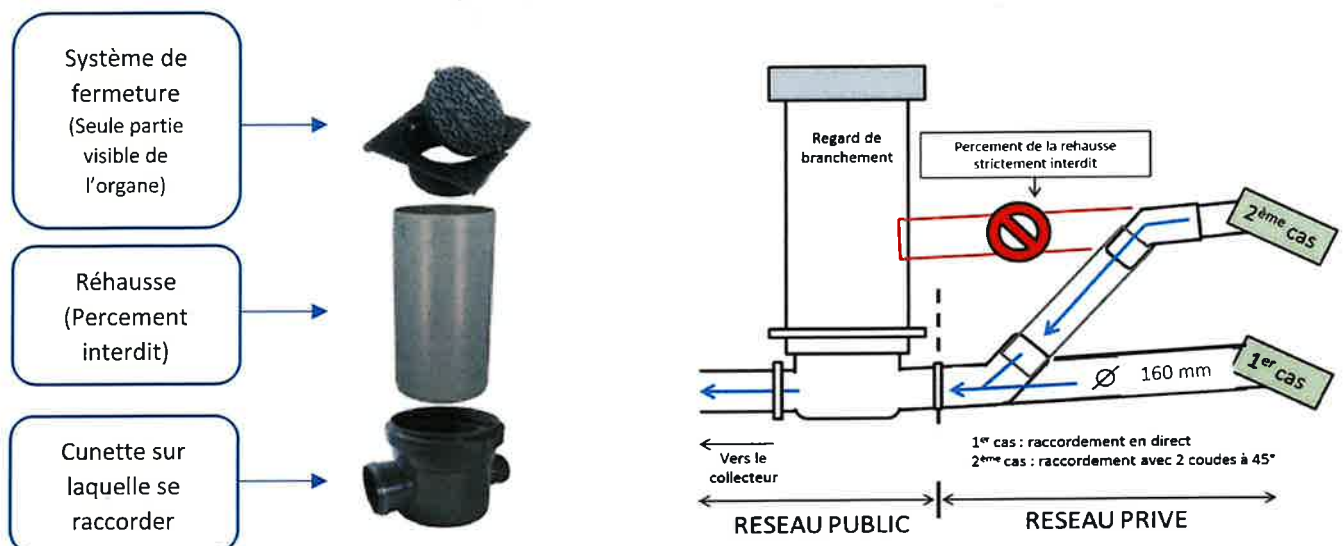
➤ **Domaine public - Raccordement à la boîte de branchement déjà installée**



➤ **Domaine privé**

- Diamètre des canalisations : 160 mm minimum (gravitaire),
- Pente des canalisations conseillée de 2%,
- Prévoir des réseaux distincts pour la collecte des eaux usées et des eaux pluviales,
- Raccordement impératif au niveau de l'orifice prévu à cet effet sur la boîte de branchement (voir ci schéma ci-dessous),
- Etanchéité des canalisations et du raccordement à la boîte de branchement (mortier ou ciment prompt interdits),
- Prévoir un regard de visite à chaque changement de direction,
- Munir d'un siphon tous les appareils raccordés aux canalisations,
- Les installations sanitaires situées en contre-bas de la chaussée doivent être protégées contre le reflux en provenance du réseau public (installation de clapet anti-retour),
- Déconnexion et vidange de la fosse septique (facture et bordereau de suivi de déchets à conserver)

**Schéma de principe – Raccordement boîte de branchement**



## Contrôle de la conformité du raccordement



A l'issue des travaux sur la partie privée (habitation et réseaux), le propriétaire doit prendre contact avec notre exploitant pour programmer une visite de contrôle de la conformité de l'installation.

Seule la remise d'un contrôle de conformité établi par notre exploitant autorise réglementairement le rejet au réseau d'assainissement collectif.

**i** Tout nouveau rejet au réseau collectif d'eaux usées fait l'objet de la facturation de la Participation au Financement de l'Assainissement Collectif (PFAC) qui s'ajoute aux frais de branchement prévus au devis.

Conformément à la délibération du conseil communautaire du 12 avril 2022, la PFAC est calculée comme suit :

Maison neuve	2 500 €
Maison existante non raccordée	1 500 €
Immeuble collectif	2 500 € + 1000 € / logement à partir du 2 <sup>nd</sup>

Pour un bâtiment commercial, la PFAC est calculée en fonction de la surface de plancher :

Surface < 250 m <sup>2</sup>	2 500 €
Surface comprise entre 250 m <sup>2</sup> et 1 000 m <sup>2</sup>	3 000 €
Surface > 1 000m <sup>2</sup>	3 500 €

Informations complémentaires : <http://environnement.cc-miribel.fr/assainissement/assainissement-collectif/>

Pour tout renseignement complémentaire, le service Eau-Assainissement reste à disposition par mail à l'adresse [eau-assainissement@cc-miribel.fr](mailto:eau-assainissement@cc-miribel.fr) ou par téléphone au 04.78.55.52.18.

Je déclare avoir pris connaissance :

- Du règlement du service public d'assainissement collectif adopté sur ma commune et disponible sur le site internet de la CCMP (<http://environnement.cc-miribel.fr/assainissement/assainissement-collectif/>),
- Du fait que tout rejet à l'égout est soumis au versement de la PFAC (Participation au Financement de l'Assainissement Collectif) qui s'ajoutera aux frais de branchement prévus au devis,
- Des préconisations pour le raccordement de mon habitation,

Je m'engage à :

- Autoriser l'accès à ma propriété aux agents du service assainissement de la CCMP ou à ses prestataires le cas échéant, afin de faciliter le contrôle de conformité du raccordement (rendre les points d'eau et les regards accessibles).
- Réaliser les travaux nécessaires dans les 6 mois à compter de la visite de contrôle, en cas de non-conformité, et à contacter l'exploitant du réseau pour contrôler leur bonne réalisation. A défaut, je m'expose à des pénalités financières.

Je certifie de mon identité et que ces informations sont exactes et suis conscient de m'exposer à des poursuites dans le cas contraire.

Fait à .....

Le .....

Signature

Partie réservée à la CCMP

Demande de complément faite au demandeur le :

.....

Dossier transmis à l'exploitant le :

.....